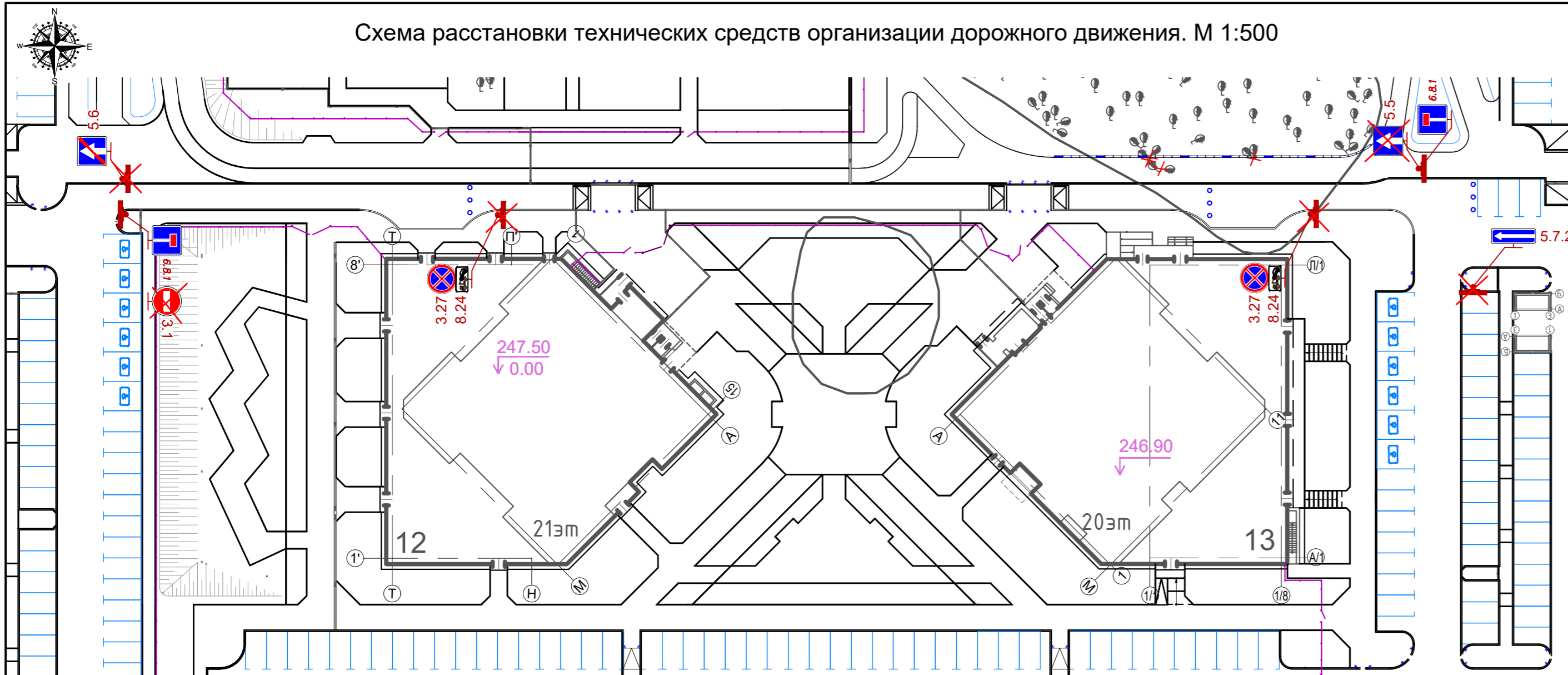
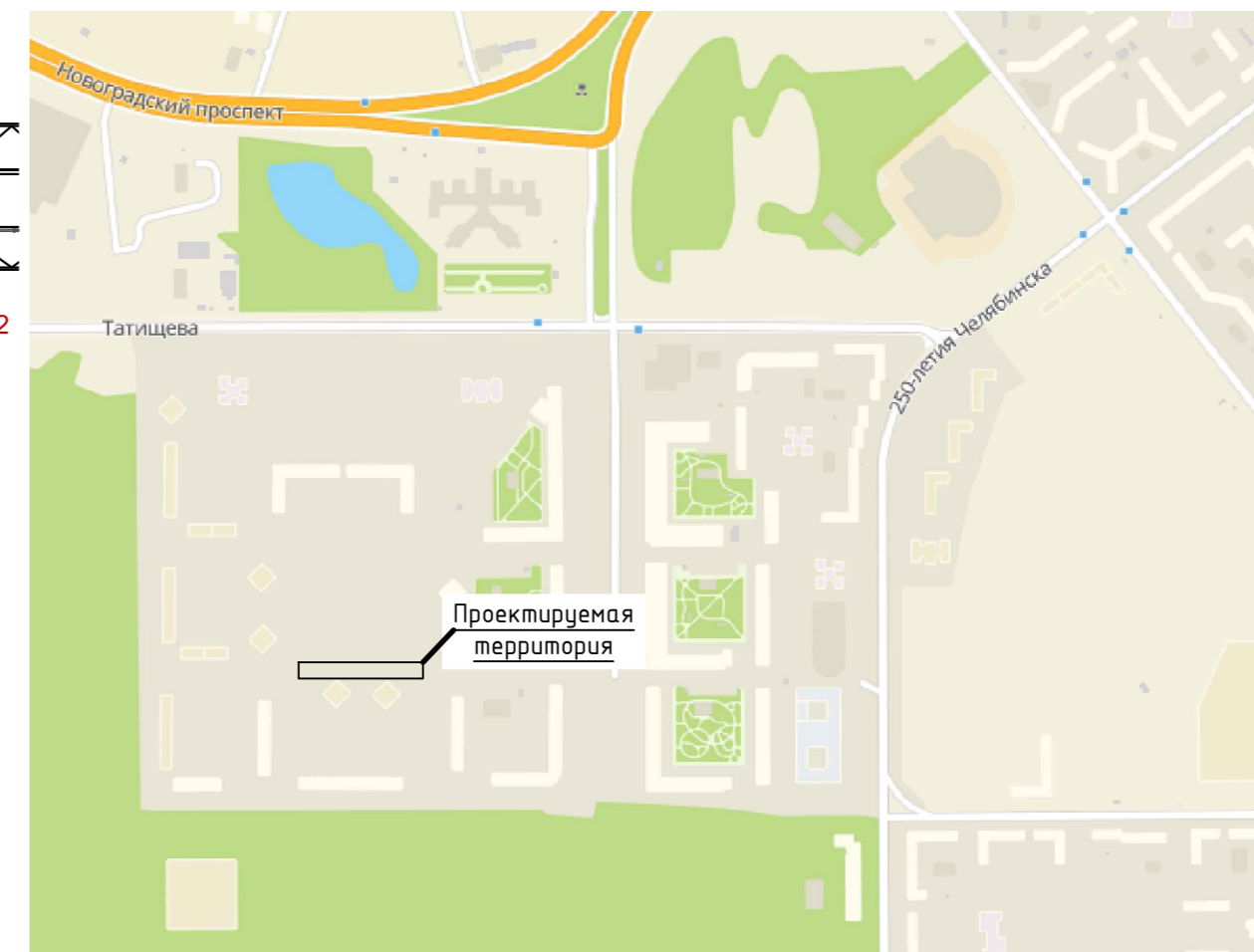


Схема расстановки технических средств организации дорожного движения. М 1:500



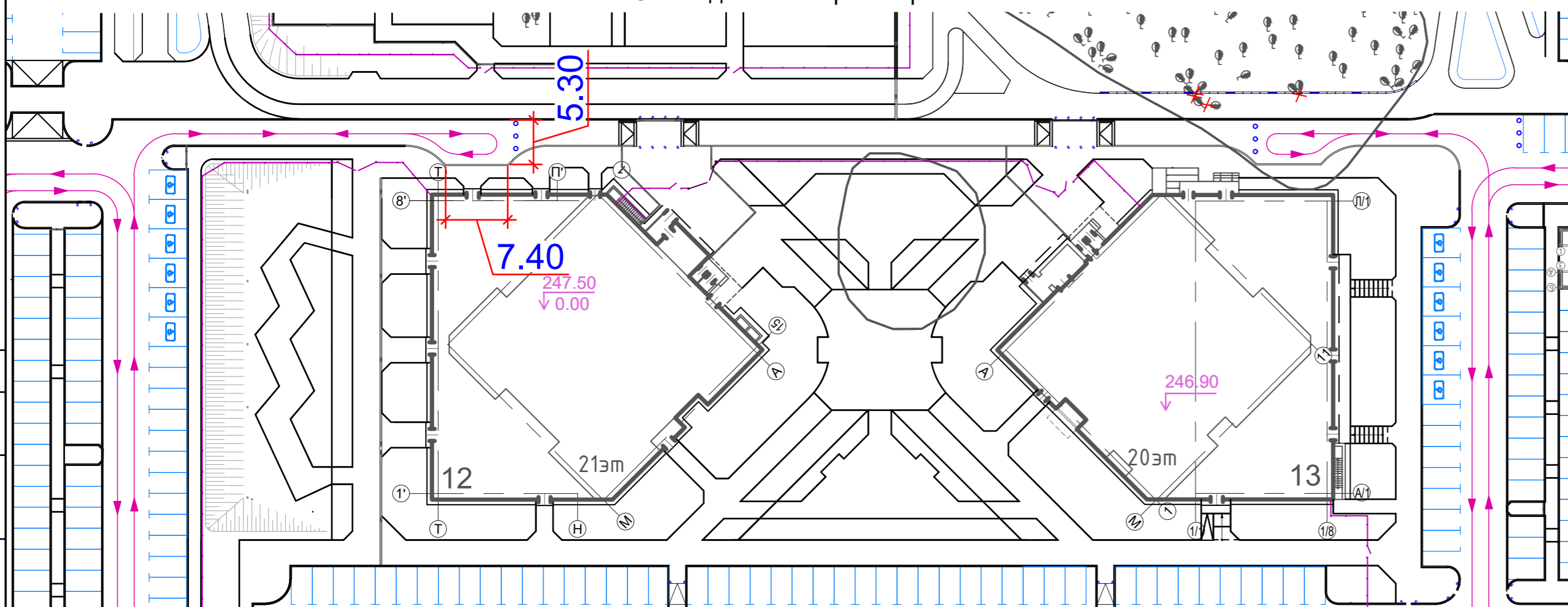
Ситуационный план



Условные обозначения

- - Красные линии улиц;
- - - - Проектируемое ограждение детского сада/школы;
- ↔ - Направление движения транспорта
- Проектируемые дорожные знаки на металлических стойках, ГОСТ Р 52289-2004, ГОСТ Р 52290-2004

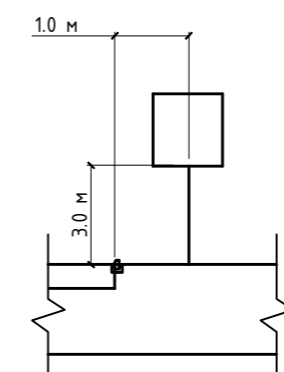
Схема движения транспорта



Ведомость дорожных знаков

Обозначение ГОСТ Р 52290-2004	Наименование	Количество	Примечание
Запрещающие знаки			
3.1	Въезд запрещен	1	
3.27	Остановка запрещена	2	ГОСТ Р 52290-2004
Знаки особых предписаний			
5.5	Дорога с односторонним движением	1	ГОСТ Р 52290-2004
5.6	Конец дороги с односторонним движением	1	ГОСТ Р 52290-2004
5.7.2	Выезд на дорогу с односторонним движением	1	ГОСТ Р 52290-2004
Знаки дополнительной информации			
8.24	Работает эврататор	2	ГОСТ Р 52290-2004
	Всего	8	типоразмер I

Схема установки знаков



Важно! Все работы по установке дорожных знаков проводить в соответствии с ГОСТ 52289-2004. В случае расположения подземных инженерных сетей вблизи устанавливаемых дорожных знаков, во время производства работ обязательно присутствие представителя организации, эксплуатирующей соответствующие инженерные сети.

25-11/12/13-18 СПОЗУ				
г. Челябинск, Центральный район, микрорайон №20				
Изм.	Кол.	Лист	Недок	Подпись Дата
ГИП		Кулакова		
Рук. отд.		Орлова		
Разраб.		Соколова		
Проверил.		Разживина		
Схема расстановки технических средств организации дорожного движения. М 1:200			Стадия	Лист Листов
			Р	ООО "Легион-Проект"